

# Πλατφόρμα Ηλεκτρονικών Καταγραφών Εργασιών & Παρακολούθησης Περιβαλλοντικών Παραμέτρων



# Πίνακας Περιεχομένων

<u>1. Είσοδος στην εφαρμογή.....</u>	3	<u>5. Καταγραφές των πραγματοποιηθεισών εργασιών.....</u>	16
A. Εγγραφή νέου χρήστη.....	4	A) Καταγραφή εργασιών .....	17
B. Επόμενη είσοδος στην εφαρμογή.....	5	B) Καταγραφή αναλύσεων εδάφους και φύλλων .....	18
<u>2. Λήψη και παρακολούθηση δεδομένων παραγωγών.....</u>	6	Γ) Αποτύπωση του ισοζυγίου θρεπτικών.....	18
<u>3. Στοιχεία παραγωγού και εκμετάλλευσης.....</u>	8	Δ) Υπολογισμός ποσοτήτων δραστικών ουσιών.....	18
<u>4. Συμβουλές (Οδηγίες) εργασίας.....</u>	10	<u>6. Απεικόνιση εργασιών και εφαρμοσμένων οδηγιών.....</u>	19
i) Οδηγία για τη διαχείριση του εδάφους.....	12	<u>7. Σχέδιο περιβαλλοντικής διαχείρισης (ΣΠΔ) εκμετάλλευσης.....</u>	21
ii) Οδηγία για την ορθή εφαρμογή των κλαδεμάτων.....	12		
iii) Οδηγία για την εφαρμογή άρδευσης.....	13		
iv) Οδηγία για τη λίπανση της καλλιέργειας.....	13		
v) Οδηγία για την εφαρμογή ψεκασμών στην εκμετάλλευση.....	14		
vi) Οδηγία για την ανάρτηση παγίδων μαζικής σύλληψης.....	14		
vii) Οδηγία για τον κατάλληλο χρόνο συγκομιδής του καρπού.....	15		

# 01

Είσοδος στην εφαρμογή

# A. Εγγραφή νέου χρήστη

## Βήμα 1

Η είσοδος στην υπηρεσία πραγματοποιείται μέσω του συνδέσμου:

<https://schemis.agrenaos.gr/>

Με την πληκτρολόγηση του συνδέσμου θα εμφανιστεί στην οθόνη η παρακάτω εικόνα:

## Βήμα 2

Για να εκδοθούν κωδικοί για είσοδο στην πλατφόρμα πρέπει να προηγηθεί εγγραφή. Επιλέγοντας εγγραφή, ο χρήστης μεταβαίνει στην ακόλουθη σελίδα.

Εκεί ο χρήστης πληκτρολογεί τα στοιχεία του (email, όνομα χρήστη που θα χρησιμοποιηθεί στην πλατφόρμα, κωδικός πρόσβασης που θα χρησιμοποιείται).

## ΠΡΟΣΟΧΗ!!

Ο κωδικός πρόσβασης απαιτείται να έχει τουλάχιστον έναν ειδικό χαρακτήρα.

## Βήμα 3

Αφού ολοκληρωθεί η εγγραφή απαιτείται η **ενεργοποίηση του λογαριασμού** μέσω ενός κωδικού που αποστέλλεται στο email που δηλώθηκε στο προηγούμενο βήμα (two factor authentication). Θα εμφανιστεί το ακόλουθο μήνυμα για τη συμπλήρωση του κωδικού στο ελεύθερο πεδίο.

## Β. Επόμενη είσοδος στην εφαρμογή

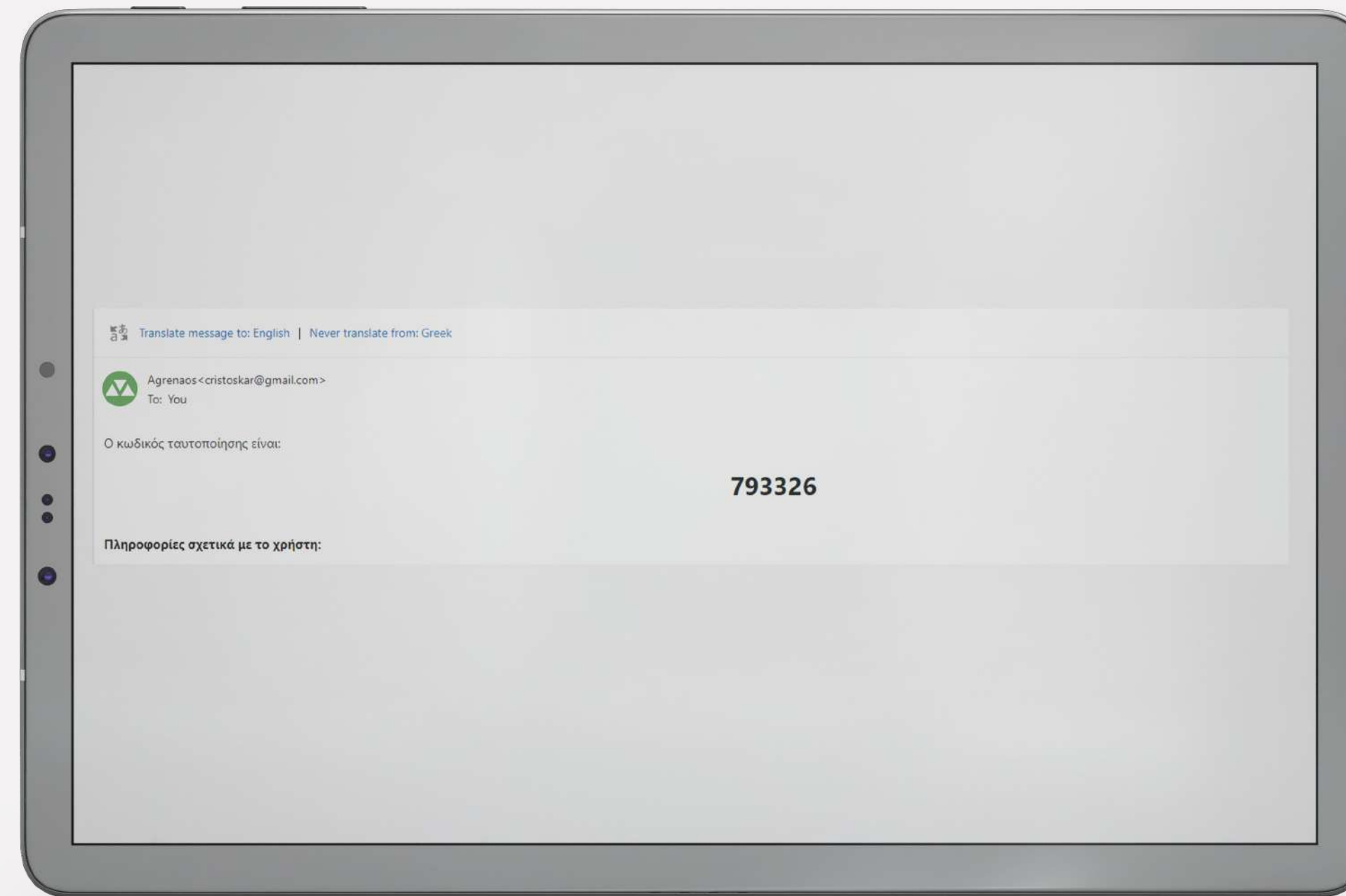
Η επόμενη είσοδος του χρήστη στην εφαρμογή γίνεται με τους κωδικούς που έχουν ενεργοποιηθεί. Στην περίπτωση απώλειας των κωδικών αυτών δίνεται η επιλογή της εισόδου με τη χρήση κωδικού μιας χρήσης.

Σύνδεσμος για σύνδεση μιας χρήσης

**Ελέγξτε το email σας!**

Έχετε λάβει ένα email με το σύνδεσμο σύνδεσης μιας χρήσης. Ισχύει για 60 λεπτά.

Πατώντας την επιλογή αυτή, ανοίγει ένα παράθυρο, όπως φαίνεται παρακάτω, όπου πληκτρολογείται το email στο οποίο θα αποσταλεί ο σύνδεσμος μιας χρήσης για σύνδεση την πλατφόρμα.



Πατώντας το κουμπί «Σύνδεση» ο χρήστης μπορεί να εισέλθει κανονικά στον λογαριασμό διαχείρισης των συνεργαζόμενων παραγωγών.

# 02

Λήψη και παρακολούθηση  
δεδομένων παραγωγών

## 2. Λήψη και παρακολούθηση δεδομένων παραγωγών

### Βήμα 4

Αφού συμπληρωθεί το πεδίο, ο χρήστης οδηγείται στην κεντρική **πλατφόρμα διαχείρισης των παραγωγών**.

Σε εκείνη την καρτέλα εμφανίζεται η επιλογή “Προσθήκη”, όπου **απαιτείται** η συμπλήρωση του **ΑΦΜ** του συνεργαζόμενου παραγωγού για να γίνει η εισαγωγή των δεδομένων της εκμετάλλευσής του. Η λήψη των πληροφοριών αυτών γίνεται μέσω της διασύνδεσης της εφαρμογής με την πλατφόρμα πληροφοριών του **ΟΠΕΚΕΠΕ**.

Αφού προστεθούν τα ΑΦΜ των παραγωγών που συνεργάζονται με τον επιβλέποντα σύμβουλο, εμφανίζεται στην κεντρική οθόνη **το σύνολο αυτών με τις πληροφορίες που έχουν αντληθεί**, όπως η έδρα της εκμετάλλευσης, το τηλέφωνο και το προσωπικό τους email, όπως φαίνεται και παρακάτω.

ΑΦΜ	Ονοματεπώνυμο	Έδρα	Τηλέφωνο	email
123456789	ΠΑΡΑΓΩΓΟΣ 1		1234567890	a@b.gr
234567891	ΠΑΡΑΓΩΓΟΣ 3		1234567890	a@b.gr
345678912	ΠΑΡΑΓΩΓΟΣ 4		1234567890	a@b.gr
456789123	ΠΑΡΑΓΩΓΟΣ 5		1234567890	a@b.gr
789123456	ΠΑΡΑΓΩΓΟΣ 6		1234567890	a@b.gr
987654321	ΠΑΡΑΓΩΓΟΣ 2		1234567890	a@b.gr

Εμφανίζονται 1 έως 6 από 6 εγγραφές

### Βήμα 5

Πατώντας **πάνω** στο ΑΦΜ του κάθε παραγωγού ανοίγει η καρτέλα με τα στοιχεία της εκμετάλλευσής του (αγροτεμάχια), όπως αυτά αντλούνται από το πληροφοριακό σύστημα. Στην καρτέλα αυτήν παρουσιάζονται **ο μοναδικός κωδικός αγροτεμαχίου** (χαρτογραφικό), **η καλλιέργεια**, **η τοποθεσία**, **η έκταση**, **τα οικολογικά σχήματα** και **οι συμβουλές** που έχουν δοθεί σε επίπεδο αγροτεμαχίου.

Κωδικός αγροτεμαχίου	Περιγραφή	Τοποθεσία	Οικοσχήματα	Έκταση (ha)	Συμβουλές
5215195199015	ΙΤΑΛΙΑ (ITALIA)	Τοποθεσία 1	31.5, 31.6	0.17	2 1 1 3
5225194232004	ΙΤΑΛΙΑ (ITALIA)	Τοποθεσία 5		0.29	1 1 1
5245231687002	ΕΚΤΑΣΗ ΣΕ ΚΑΛΗ ΓΕΩΡΓΙΚΗ ΚΑΤΑΣΤΑΣΗ	Τοποθεσία 2		0.18	1
5245240070111	ΕΚΤΑΣΗ ΣΕ ΚΑΛΗ ΓΕΩΡΓΙΚΗ ΚΑΤΑΣΤΑΣΗ	Τοποθεσία 2		0.11	
5255220071002	ΧΑΛΚΙΔΙΚΗΣ, ΔΙΠΛΗΣ ΚΑΤΕΥΘΥΝΣΗΣ	Τοποθεσία 4		0.45	1 1 1
5255220379004	ΕΚΤΑΣΗ ΣΕ ΚΑΛΗ ΓΕΩΡΓΙΚΗ ΚΑΤΑΣΤΑΣΗ	Τοποθεσία 3		0.63	1

Εμφανίζονται 1 έως 6 από 6 εγγραφές

# 03

Στοιχεία παραγωγού και  
εκμετάλλευσης



### 3. Στοιχεία παραγωγού και εκμετάλλευσης




**Έδρα της εκμετάλλευσης:** Αφορά την έδρα της εκμετάλλευσης όπως αυτή έχει δηλωθεί στην Ενιαία Αίτηση Ενίσχυσης (ΕΑΕ).



**Τοποθεσία:** Απεικονίζεται η τοποθεσία που βρίσκεται το αγροτεμάχιο αυτό.




**Τηλέφωνο:** Αφορά το κινητό τηλέφωνο που έχει δηλώσει ο παραγωγός στην ΕΑΕ.



**Έκταση:** Παρουσιάζεται η έκταση που καταλαμβάνει το αγροτεμάχιο.



**Email:** Αφορά το email του παραγωγού όπως αυτό έχει δηλωθεί στην ΕΑΕ.



**Οικολογικά σχήματα:** Παρουσιάζονται τα οικολογικά σχήματα τα οποία έχει δηλώσει ο παραγωγός στην τελευταία παραδεκτή ΕΑΕ



**Κωδικός αγροτεμαχίου (χαρτογραφικό):** Είναι το χαρτογραφικό που έχει λάβει το αγροτεμάχιο (αγρός) κατά την τελευταία παραδεκτή ΕΑΕ.



**Συμβουλές:** Αφορούν τις συμβουλές που έχουν δοθεί από τον σύμβουλο προς τον παραγωγό σε επίπεδο αγροτεμαχίου. Κάθε συμβουλή αφορά διαφορετικό πεδίο εφαρμογής (π.χ. λίπανση, φυτοπροστασία, κλάδεμα)



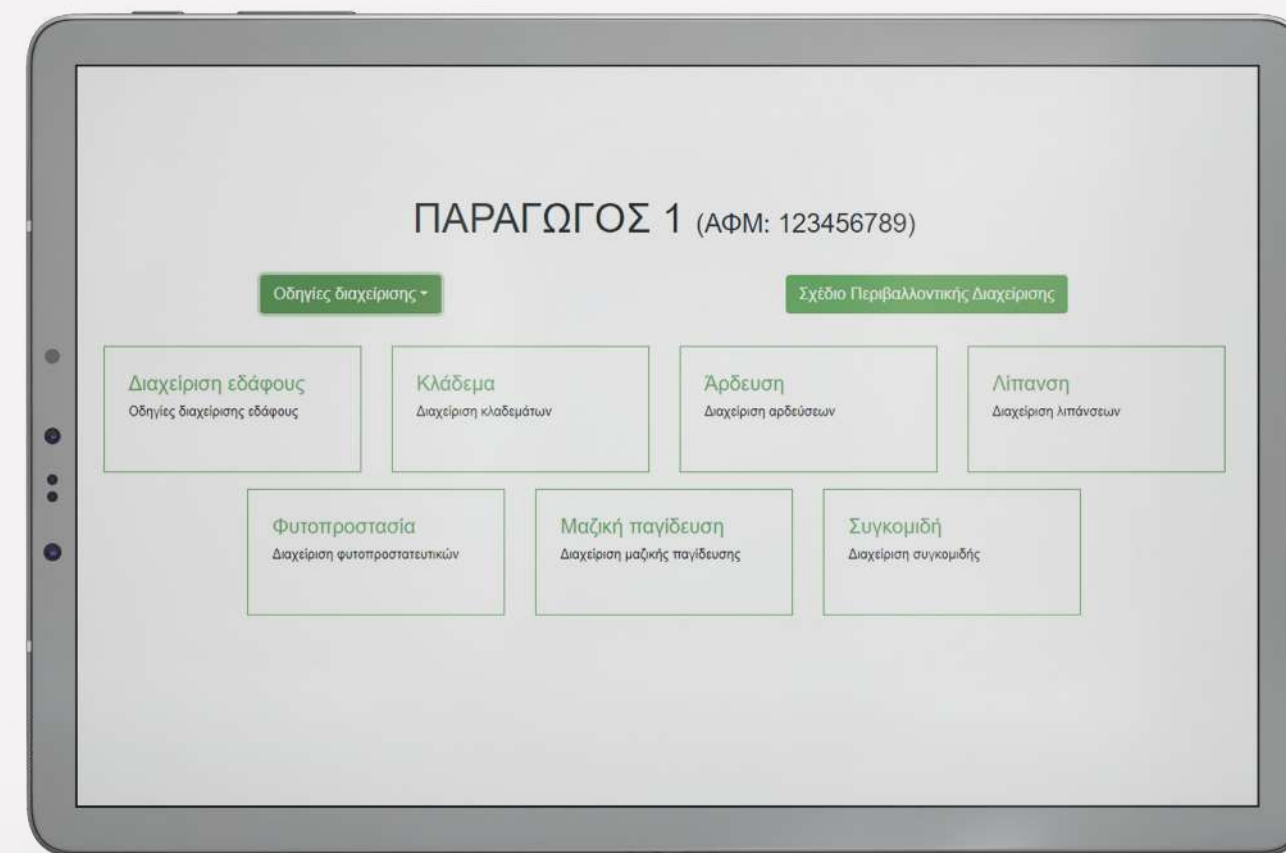
**Καλλιέργεια:** Παρουσιάζεται η καλλιέργεια (ή καλλιέργειες) που βρίσκονται στο συγκεκριμένο αγροτεμάχιο.

# 04

Συμβουλές (Οδηγίες)  
εργασίας

## 4. Συμβουλές (Οδηγίες) εργασίας

Εντός της ατομικής καρτέλας κάθε παραγωγού δίνεται η επιλογή για τη χορήγηση **οδηγίων διαχείρισης** της εκμετάλλευσης μέσω του αντίστοιχου κουμπιού. Πατώντας αυτό το κουμπί ανοίγουν **επτά πεδία** στα οποία ο σύμβουλος μπορεί να χορηγήσει συμβουλή, τα οποία είναι:



Διαχείριση εδάφους



Φυτοπροστασία



Κλάδεμα



Μαζική παγίδευση



Άρδευση

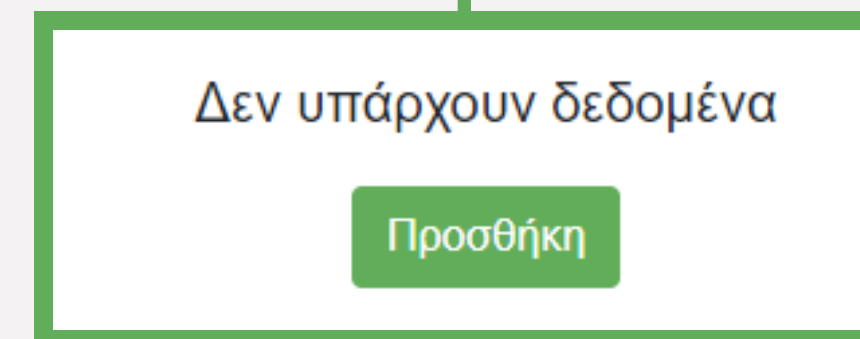


Συγκομιδή

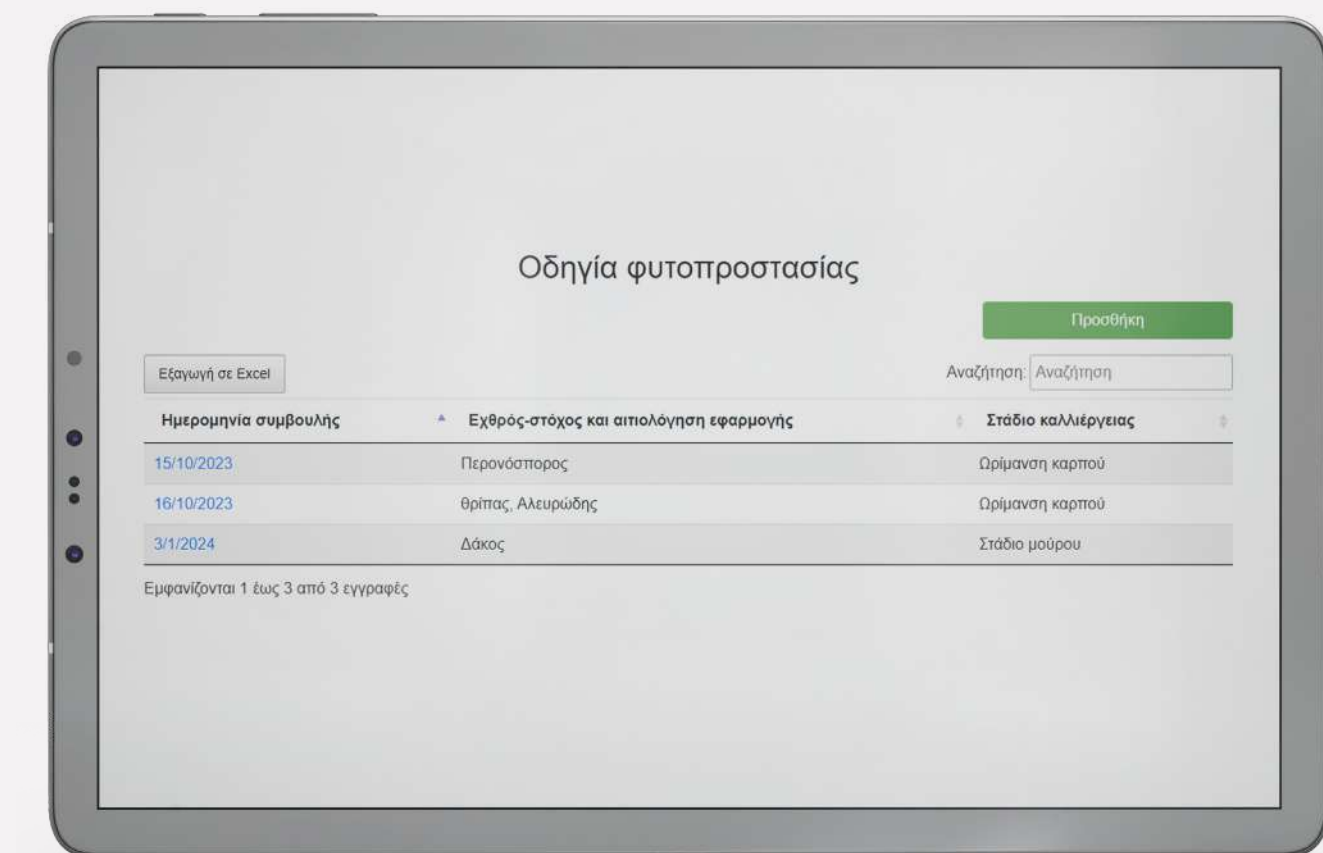


Λίπανση

Πατώντας σε κάποιο από τα πεδία αυτά ο παραγωγός εισέρχεται για να **εισάγει** τα πρώτα δεδομένα, αντικρίζοντας την παρακάτω εικόνα.



Στην περίπτωση που **παλαιότερα έχει δοθεί συμβουλή** σε αυτό το πεδίο θα εμφανίζονται η οδηγία/οι οδηγίες που έχει δώσει στον συγκεκριμένο παραγωγό.



Η κάθε οδηγία περιέχει διαφορετικά πεδία που **πρέπει να συμπληρωθούν** με πληροφορίες, με κάποια από αυτά να είναι **υποχρεωτικά** για συμπλήρωση και κάποια άλλα **προαιρετικά**. Σε όλες τις οδηγίες φαίνεται το σύνολο των αγροτεμαχίων της εκμετάλλευσης, ενώ παράλληλα είναι δυνατή η **επιλογή πολλών αγροτεμαχίων** από τη λίστα στα οποία αναμένεται να δοθεί η ίδια οδηγία.



## i) Οδηγία για τη διαχείριση του εδάφους

Αφορά οδηγίες που δίνονται για τη γενικότερη διαχείριση του εδάφους, καθώς περιλαμβάνει οδηγίες για το είδος εργασιών που εκτελούνται (όργωμα, κομποστοποίηση, καταστροφή ζιζανίων κλπ), τον εξοπλισμό διαχείρισης εδάφους (άρτρο, καλλιεργητής κ.α.) και το στάδιο καλλιέργειας. Επιπλέον, υπάρχουν πεδία που αφορούν τη διατήρηση ζωνών βιοποικιλότητας και την καλλιέργεια φυτών στους υπορόφους (είδος φυτού και ποσότητα σπόρου) τα οποία χρησιμοποιούνται για την κάλυψη του εδάφους και την προσέλκυση επικονιαστών και ωφέλιμων εντόμων, βοηθώντας τον σύμβουλο να χορηγήσει ευκολότερα τις οδηγίες για την εφαρμογή των οικολογικών σχημάτων.



## ii) Οδηγία για την ορθή εφαρμογή των κλαδεμάτων

Αφορά τη χορήγηση οδηγίας για τον χρόνο της εφαρμογής κλαδεμάτων στην καλλιέργεια. Τα πεδία που περιλαμβάνονται στην οδηγία είναι ο τύπος κλαδέματος (πχ θερινό κλάδεμα), ο εξοπλισμός κλαδέματος (αλυσοπρίονο, μαχαίρι κλπ) και το στάδιο καλλιέργειας.

**Οδηγία Διαχείρισης εδάφους**

Ημερομηνία συμβουλής:

Είδος εργασίας:

Στάδιο καλλιέργειας:

Στόχος που εξυπηρετείται:

Εξοπλισμός διαχείρισης εδάφους:

Διατήρηση ζωνών βιοποικιλότητας:

Είδος φυτού:

Ποσότητα σπόρου:

Είδος φυτού κάλυψης:

Ποσότητα σπόρου κάλυψης:

**Αγροτεμάχια που αφορά η συμβουλή**

Κωδικός αγροτεμαχίου	Τοποθεσία	Περιγραφή	Επιλέξιμη έκταση (ha)
<input type="checkbox"/> 5215195199015	Τοποθεσία 1	ΙΤΑΛΙΑ (ITALIA)	0.17
<input type="checkbox"/> 5245231687002	Τοποθεσία 2	ΕΚΤΑΣΗ ΣΕ ΚΑΛΗ ΓΕΩΡΓΙΚΗ ΚΑΤΑΣΤΑΣΗ	0.18
<input type="checkbox"/> 5245240070111	Τοποθεσία 2	ΕΚΤΑΣΗ ΣΕ ΚΑΛΗ ΓΕΩΡΓΙΚΗ ΚΑΤΑΣΤΑΣΗ	0.11
<input type="checkbox"/> 5255220379004	Τοποθεσία 3	ΕΚΤΑΣΗ ΣΕ ΚΑΛΗ ΓΕΩΡΓΙΚΗ ΚΑΤΑΣΤΑΣΗ	0.63
<input type="checkbox"/> 5255220071002	Τοποθεσία 4	ΧΑΛΚΙΔΙΚΗΣ, ΔΙΠΛΗΣ ΚΑΤΕΥΘΥΝΣΗΣ	0.45
<input type="checkbox"/> 5225194232004	Τοποθεσία 5	ΙΤΑΛΙΑ (ITALIA)	0.29

Εμφανίζονται 1 έως 6 από 6 εγγραφές

**Οδηγία Κλαδέματος**

Ημερομηνία συμβουλής:

Τύπος κλαδέματος:

Εξοπλισμός κλαδέματος:

Στάδιο καλλιέργειας:

**Αγροτεμάχια που αφορά η συμβουλή**

Κωδικός αγροτεμαχίου	Τοποθεσία	Περιγραφή	Επιλέξιμη έκταση (ha)
<input type="checkbox"/> 5215195199015	Τοποθεσία 1	ΙΤΑΛΙΑ (ITALIA)	0.17
<input type="checkbox"/> 5245231687002	Τοποθεσία 2	ΕΚΤΑΣΗ ΣΕ ΚΑΛΗ ΓΕΩΡΓΙΚΗ ΚΑΤΑΣΤΑΣΗ	0.18
<input type="checkbox"/> 5245240070111	Τοποθεσία 2	ΕΚΤΑΣΗ ΣΕ ΚΑΛΗ ΓΕΩΡΓΙΚΗ ΚΑΤΑΣΤΑΣΗ	0.11
<input type="checkbox"/> 5255220379004	Τοποθεσία 3	ΕΚΤΑΣΗ ΣΕ ΚΑΛΗ ΓΕΩΡΓΙΚΗ ΚΑΤΑΣΤΑΣΗ	0.63
<input type="checkbox"/> 5255220071002	Τοποθεσία 4	ΧΑΛΚΙΔΙΚΗΣ, ΔΙΠΛΗΣ ΚΑΤΕΥΘΥΝΣΗΣ	0.45
<input type="checkbox"/> 5225194232004	Τοποθεσία 5	ΙΤΑΛΙΑ (ITALIA)	0.29

Εμφανίζονται 1 έως 6 από 6 εγγραφές



### iii) Οδηγία για την εφαρμογή άρδευσης

Στις περιπτώσεις όπου η εκμετάλλευση ή μέρος αυτής είναι αρδευόμενη, ο σύμβουλος μπορεί να **εκδώσει συμβουλή για την άρδευση της καλλιέργειάς του**, επιλέγοντας την **ποσότητα νερού** που θα χρησιμοποιηθεί και τον **κατάλληλο εξοπλισμό** (πχ γεώτρηση, σταλάκτες κλπ).

#### Οδηγία Άρδευσης

Ημερομηνία συμβουλής

Ποσότητα νερού

Μονάδα μέτρησης

Ώρες παροχής

Στάδιο καλλιέργειας

Εξοπλισμός άρδευσης

Αγροτεμάχια που αφορά η συμβουλή

Κωδικός αγροτεμαχίου	Τοποθεσία	Περιγραφή	Επιλέξιμη έκταση (ha)
<input type="checkbox"/> 5215195199015	Τοποθεσία 1	ΙΤΑΛΙΑ (ITALIA)	0.17
<input type="checkbox"/> 5245231687002	Τοποθεσία 2	ΕΚΤΑΣΗ ΣΕ ΚΑΛΗ ΓΕΩΡΓΙΚΗ ΚΑΤΑΣΤΑΣΗ	0.18
<input type="checkbox"/> 5245240070111	Τοποθεσία 2	ΕΚΤΑΣΗ ΣΕ ΚΑΛΗ ΓΕΩΡΓΙΚΗ ΚΑΤΑΣΤΑΣΗ	0.11
<input type="checkbox"/> 5255220379004	Τοποθεσία 3	ΕΚΤΑΣΗ ΣΕ ΚΑΛΗ ΓΕΩΡΓΙΚΗ ΚΑΤΑΣΤΑΣΗ	0.63
<input type="checkbox"/> 5255220071002	Τοποθεσία 4	ΧΑΛΚΙΔΙΚΗΣ, ΔΙΠΛΗΣ ΚΑΤΕΥΘΥΝΣΗΣ	0.45
<input type="checkbox"/> 5225194232004	Τοποθεσία 5	ΙΤΑΛΙΑ (ITALIA)	0.29

Εμφανίζονται 1 έως 6 από 6 εγγραφές

Επιστροφή

Αποθήκευση



### iv) Οδηγία για τη λίπανση της καλλιέργειας

Η οδηγία της λίπανσης αποτελεί τη βάση των οικολογικών σχημάτων όπως έχει σχεδιαστεί μέχρι σήμερα και **είναι υποχρεωτική** σε επίπεδο αγροτεμαχίου για τη χορήγηση της ενίσχυσης. Με την εφαρμογή αυτή δίνεται η δυνατότητα της **χορήγησης οδηγίας λίπανσης** συμπληρώνοντας όλα τα απαιτούμενα πεδία όπως είδος λιπάσματος, ποσότητα εφαρμογής, τρόπος εφαρμογής (χύδην, διαφυλλικά) και εξοπλισμό λίπανσης. Στο τέλος μπορεί να αναφερθεί αν το λίπασμα που χρησιμοποιήθηκε ανήκει σε κάποιους από τους επιδοτούμενους τύπους οικολογικών προγραμμάτων (βιοδιεγέρτης, λίπασμα αργής αποδέσμευσης ή με παρεμποδιστή). **Η λίστα των λιπασμάτων ανανεώνεται συχνά** και αφορά τα εγκεκριμένα και μόνο λιπάσματα από τον κατάλογο του Υπουργείου Αγροτικής Ανάπτυξης και Τροφίμων (ΥπΑΑΤ).

#### Οδηγία Λίπανσης

Ημερομηνία συμβουλής

Είδος λιπάσματος

Ποσότητα που εφαρμόζεται

Μονάδα μέτρησης

Τρόπος εφαρμογής

Στάδιο καλλιέργειας

Εξοπλισμός λίπανσης

Ειδικός τύπος λιπάσματος

Αγροτεμάχια που αφορά η συμβουλή

Κωδικός αγροτεμαχίου	Τοποθεσία	Περιγραφή	Επιλέξιμη έκταση (ha)
<input type="checkbox"/> 5215195199015	Τοποθεσία 1	ΙΤΑΛΙΑ (ITALIA)	0.17
<input type="checkbox"/> 5245231687002	Τοποθεσία 2	ΕΚΤΑΣΗ ΣΕ ΚΑΛΗ ΓΕΩΡΓΙΚΗ ΚΑΤΑΣΤΑΣΗ	0.18
<input type="checkbox"/> 5245240070111	Τοποθεσία 2	ΕΚΤΑΣΗ ΣΕ ΚΑΛΗ ΓΕΩΡΓΙΚΗ ΚΑΤΑΣΤΑΣΗ	0.11
<input type="checkbox"/> 5255220379004	Τοποθεσία 3	ΕΚΤΑΣΗ ΣΕ ΚΑΛΗ ΓΕΩΡΓΙΚΗ ΚΑΤΑΣΤΑΣΗ	0.63
<input type="checkbox"/> 5255220071002	Τοποθεσία 4	ΧΑΛΚΙΔΙΚΗΣ, ΔΙΠΛΗΣ ΚΑΤΕΥΘΥΝΣΗΣ	0.45
<input type="checkbox"/> 5225194232004	Τοποθεσία 5	ΙΤΑΛΙΑ (ITALIA)	0.29

Εμφανίζονται 1 έως 6 από 6 εγγραφές

Επιστροφή

Αποθήκευση



## ν) Οδηγία για την εφαρμογή ψεκασμών στην εκμετάλλευση

Μέσω της εφαρμογής ο γεωπόνος – σύμβουλος παρέχει στους συνεργαζόμενους παραγωγούς συμβουλές σχετικά με τη φυτοπροστασία της εκμετάλλευσης. Επιλέγοντας από έναν ευρύ κατάλογο εγκεκριμένων φυτοπροστατευτικών προϊόντων και καταγράφοντας τον διαθέσιμο εξοπλισμό, τις καιρικές συνθήκες εφαρμογής και τον εχθρό-στόχο, ο σύμβουλος γεωπόνος μπορεί να αιτιολογεί τον λόγο που κρίθηκε αναγκαία η εφαρμογή αυτή (μέτρηση παγίδων, συμπτώματα στα φύλλα, προληπτικοί ψεκασμοί με μικροοργανισμούς) και να δώσει την απαραίτητη οδηγία στον παραγωγό για τη λύση του προβλήματος που αντιμετωπίζει.

**Οδηγία ψεκασμού**

Ημερομηνία συμβουλής:  Στάδιο καλλιέργειας:  Διάστημα μέχρι τη συγκομιδή:

Φυτοπροστατευτικό προϊόν:  Εξοπλισμός φυτοπροστασίας:  Ποσότητα σκευάσματος / 100L:  Μονάδα μέτρησης:


Εχθρός-στόχος και αιτιολόγηση εφαρμογής:  Καιρικές συνθήκες εφαρμογής:

**Αγροτεμάχια που αφορά η συμβουλή**

Κωδικός αγροτεμαχίου	Τοποθεσία	Περιγραφή	Επιλέξιμη έκταση (ha)
<input type="checkbox"/> 5215195199015	Τοποθεσία 1	ΙΤΑΛΙΑ (ITALIA)	0.17
<input type="checkbox"/> 5245231687002	Τοποθεσία 2	ΕΚΤΑΣΗ ΣΕ ΚΑΛΗ ΓΕΩΡΓΙΚΗ ΚΑΤΑΣΤΑΣΗ	0.18
<input type="checkbox"/> 5245240070111	Τοποθεσία 2	ΕΚΤΑΣΗ ΣΕ ΚΑΛΗ ΓΕΩΡΓΙΚΗ ΚΑΤΑΣΤΑΣΗ	0.11
<input type="checkbox"/> 5255220379004	Τοποθεσία 3	ΕΚΤΑΣΗ ΣΕ ΚΑΛΗ ΓΕΩΡΓΙΚΗ ΚΑΤΑΣΤΑΣΗ	0.63
<input type="checkbox"/> 5255220071002	Τοποθεσία 4	ΧΑΛΚΙΔΙΚΗΣ, ΔΙΠΛΗΣ ΚΑΤΕΥΘΥΝΣΗΣ	0.45
<input type="checkbox"/> 5225194232004	Τοποθεσία 5	ΙΤΑΛΙΑ (ITALIA)	0.29

Εμφανίζονται 1 έως 6 από 6 εγγραφές

Επιστροφή



## νι) Οδηγία για την ανάρτηση παγίδων μαζικής σύλληψης

Παρότι μέρος της φυτοπροστασίας, η μαζική παγίδευση αποτελεί μια ξεχωριστή οδηγία, καθώς είναι μια φιλική για το περιβάλλον μέθοδος με διαφορετικό τρόπο εφαρμογής (ανάρτηση παγίδων και όχι ψεκασμός). Επιπλέον, η διάκριση αυτή στοχεύει και στην καλύτερη παρακολούθηση της οδηγίας στο πλαίσιο του αντίστοιχου οικολογικού σχήματος. Τα πεδία που δύνανται να συμπληρωθούν είναι το είδος της παγίδας (Δακοφάκα, ecotrap, κ.α.), ο αριθμός των παγίδων ανά στρέμμα και το στάδιο καλλιέργειας.

**Οδηγία Εργασίας Μαζικής Παγίδευσης**


Ημερομηνία συμβουλής:  Είδος παγίδας:  Παγίδες που τοποθετήθηκαν ανά στρέμμα:  Στάδιο καλλιέργειας:

**Αγροτεμάχια που αφορά η συμβουλή**

Κωδικός αγροτεμαχίου	Τοποθεσία	Περιγραφή	Επιλέξιμη έκταση (ha)
<input type="checkbox"/> 5215195199015	Τοποθεσία 1	ΙΤΑΛΙΑ (ITALIA)	0.17
<input type="checkbox"/> 5245231687002	Τοποθεσία 2	ΕΚΤΑΣΗ ΣΕ ΚΑΛΗ ΓΕΩΡΓΙΚΗ ΚΑΤΑΣΤΑΣΗ	0.18
<input type="checkbox"/> 5245240070111	Τοποθεσία 2	ΕΚΤΑΣΗ ΣΕ ΚΑΛΗ ΓΕΩΡΓΙΚΗ ΚΑΤΑΣΤΑΣΗ	0.11
<input type="checkbox"/> 5255220379004	Τοποθεσία 3	ΕΚΤΑΣΗ ΣΕ ΚΑΛΗ ΓΕΩΡΓΙΚΗ ΚΑΤΑΣΤΑΣΗ	0.63
<input type="checkbox"/> 5255220071002	Τοποθεσία 4	ΧΑΛΚΙΔΙΚΗΣ, ΔΙΠΛΗΣ ΚΑΤΕΥΘΥΝΣΗΣ	0.45
<input type="checkbox"/> 5225194232004	Τοποθεσία 5	ΙΤΑΛΙΑ (ITALIA)	0.29

Εμφανίζονται 1 έως 6 από 6 εγγραφές

Επιστροφή



## vii) Οδηγία για τον κατάλληλο χρόνο συγκομιδής του καρπού

Ο γεωπόνος-σύμβουλος παρέχει οδηγία για την κατάλληλη ημερομηνία έναρξης της συγκομιδής, η οποία **βασίζεται στο στάδιο ωρίμανσης** ή και σε αναλύσεις που έχουν γίνει (ελαιοπεριεκτικότητα, brix).

### Οδηγία Συγκομιδής

Ημερομηνία συμβουλής

Εξοπλισμός συγκομιδής

Στάδιο\_ωρίμανσης

Αγροτεμάχια που αφορά η συμβουλή

Κωδικός αγροτεμαχίου	Τοποθεσία	Περιγραφή	Επιλέξιμη έκταση (ha)
<input type="checkbox"/> 5215195199015	Τοποθεσία 1	ΙΤΑΛΙΑ (ITALIA)	0.17
<input type="checkbox"/> 5245231687002	Τοποθεσία 2	ΕΚΤΑΣΗ ΣΕ ΚΑΛΗ ΓΕΩΡΓΙΚΗ ΚΑΤΑΣΤΑΣΗ	0.18
<input type="checkbox"/> 5245240070111	Τοποθεσία 2	ΕΚΤΑΣΗ ΣΕ ΚΑΛΗ ΓΕΩΡΓΙΚΗ ΚΑΤΑΣΤΑΣΗ	0.11
<input type="checkbox"/> 5255220379004	Τοποθεσία 3	ΕΚΤΑΣΗ ΣΕ ΚΑΛΗ ΓΕΩΡΓΙΚΗ ΚΑΤΑΣΤΑΣΗ	0.63
<input type="checkbox"/> 5255220071002	Τοποθεσία 4	ΧΑΛΚΙΔΙΚΗΣ, ΔΙΠΛΗΣ ΚΑΤΕΥΘΥΝΣΗΣ	0.45
<input type="checkbox"/> 5225194232004	Τοποθεσία 5	ΙΤΑΛΙΑ (ITALIA)	0.29

Εμφανίζονται 1 έως 6 από 6 εγγραφές

Επιστροφή
Αποθήκευση

# 05

Καταγραφές των  
πραγματοποιηθεισών εργασιών



## 5. Καταγραφές των πραγματοποιηθεισών εργασιών

Πατώντας **πάνω στον κωδικό αγροτεμαχίου**, ο σύμβουλος εισέρχεται στις λεπτομέρειες που περιέχονται εντός αυτού, όπως η έκταση, ο αριθμός των δέντρων, ενώ παρατίθεται και ο χάρτης του αγροτεμαχίου.

Στο κάτω μέρος της σελίδας εμφανίζεται το ημερολόγιο εργασιών, στο οποίο αναγράφονται όλες οι εργασίες που έχουν γίνει στο αγροτεμάχιο ή αναμένεται να γίνουν με βάση και τις οδηγίες που έχουν δοθεί. Στο ημερολόγιο διακρίνονται 3 στήλες: η εργασία, η ημερομηνία συμβουλής και η ημερομηνία καταγραφής.

### A) Καταγραφή εργασιών

Η καταγραφή των πραγματοποιηθεισών εργασιών διακρίνεται σε δύο περιπτώσεις και εξαρτάται αν έχει δοθεί κάποια συμβουλή για αυτήν ή όχι. Στην περίπτωση που η εργασία έγινε με πρωτοβουλία του παραγωγού, πληκτρολογείται το κουμπί προσθήκη και επιλέγεται η εργασία από τον κατάλογο που εμφανίζεται συμπληρώνοντας τα απαιτούμενα πεδία. Έπειτα, η εργασία εμφανίζεται στο ημερολόγιο εργασιών με μαύρο χρώμα γραμμάτων και στο πεδίο 'ημερομηνία συμβουλής' έχει την απάντηση 'Χωρίς συμβουλή'.

Εργασία	Ημερομηνία συμβουλής	Ημερομηνία καταγραφής
Αρδευση	18/10/2023	Εκκρεμής
Διαχείριση εδάφους	18/10/2023	Εκκρεμής
Διαχείριση εδάφους	8/11/2023	Εκκρεμής
Κλάδεμα	Χωρίς συμβουλή	14/10/2023
Κλάδεμα	18/10/2023	18/10/2023
Άρδευση	23/8/2023	12/10/2023
Άρδευση	Χωρίς συμβουλή	17/10/2023
Μαζική παγίδευση	Χωρίς συμβουλή	5/7/2023
Μαζική παγίδευση	20/10/2023	Εκκρεμής
Συγκομιδή	27/10/2023	Εκκρεμής
Συγκομιδή	27/10/2023	Εκκρεμής
Φυτοπροστασία	18/10/2023	18/10/2023
Φυτοπροστασία	15/10/2023	Εκκρεμής
Φυτοπροστασία	3/1/2024	Εκκρεμής

Στην περίπτωση που ο γεωπόνος έχει χορηγήσει οδηγία για την εργασία που πρόκειται να καταγραφεί, αυτή εμφανίζεται στο ημερολόγιο εργασιών με **κόκκινα γράμματα** και στην ημερομηνία καταγραφής εμφανίζεται το μήνυμα 'Εκκρεμής'. Στην περίπτωση αυτή, για να ολοκληρωθεί η εργασία, ο παραγωγός θα πρέπει να επιλέξει την εργασία και να συμπληρώσει τα απαιτούμενα εντός αυτής.

Επιλέγοντας, για παράδειγμα (παρακάτω εικόνα), την εργασία 'Διαχείριση εδάφους' για την οποία υπάρχει οδηγία, παρατηρείται ότι έχουν **συμπληρωθεί αυτόματα** τα στοιχεία που αφορούν την σχετική οδηγία και συμπληρώνονται όσα ακόμα εκκρεμούν. Στη συνέχεια αποθηκεύεται και καταχωρίζεται στο ημερολόγιο, ολοκληρώνοντας τη διαδικασία.

Καταγραφή εργασιών διαχείρισης εδάφους

Ημερομηνία κατέργασίας:  Είδος εργασίας:  Εξοπλισμός διαχείρισης εδάφους:

Στόχος που εξυπηρετείται:

Διατήρηση ζωνών βιοποικιλότητας:  Στάδιο καλλιέργειας:  Αποτύπωμα άνθρακα:

Είδος φυτού:  Ποσότητα σπόρου:  Είδος φυτού κάλυψης:  Ποσότητα σπόρου κάλυψης:

Επιστροφή

## Β) Καταγραφή αναλύσεων εδάφους και φύλλων

Στην πλατφόρμα είναι δυνατή η **ανάρτηση αναλύσεων** που έχουν γίνει στο παρελθόν στο αντίστοιχο αγροτεμάχιο. Με τον τρόπο αυτό, ο γεωπόνος - σύμβουλος και ο αντίστοιχος παραγωγός έχει τη δυνατότητα της χορήγησης στοχευμένης οδηγίας διαθέτοντας όλα τα απαραίτητα στοιχεία.

**Ανάλυση εδάφους**

Ημερομηνία ανάλυσης	Λιμός (%)	Αργίλος (%)	Ιλύς (%)
10/4/2023	58.00	23.00	19.00
Άζωτο (mg/kg)	Φώσφορος (mg/kg)	Κάλιο (mg/kg)	Ασβέστιο (mg/kg)
10.00	10.00	220.00	2.00
Μαγνήσιο (mg/kg)	Βόριο (mg/kg)	pH	Οργανική Ουσία (%)
0.00	0.00	6.00	2.00

Επιστροφή Αποθήκευση

## Γ) Αποτύπωση του ισοζυγίου θρεπτικών

Με την ολοκλήρωση κάθε εργασίας λίπανσης σε επίπεδο αγροτεμαχίου γίνεται **αθροιστική καταγραφή των λιπαντικών μονάδων** που χρησιμοποιήθηκαν. Με αυτό τον τρόπο, μπορεί να γίνει σωστή αξιολόγηση των μονάδων αζώτου, φωσφόρου και καλίου που χρησιμοποιήθηκαν στο αγροτεμάχιο και αυτών που απαιτούνταν για την παραγωγική διαδικασία.

**Στοιχεία αγροτεμαχίου**

Κωδικός αγροτεμαχίου: 5255220071002

Κατηγορία καλλιέργειας: ΕΛΛΙΩΝΕΣ

Καλλιέργεια: ΧΑΛΚΙΔΙΚΗΣ ΔΙΠΛΗΣ ΚΑΤΕΥΘΥΝΣΗΣ

Επιμέγμη έκταση (ha): 0.45

% Συνδοκητίας: 0.00

Αρ. δέντρων ≥ 4 επιν: 0

Αρ. δέντρων < 4 επιν: 90

Αρδευόμενο:  Μέθοδος άρδευσης:

Οξη:  Μέθοδος άρδευσης:

Ισοζύγιο θρεπτικών

Άζωτο (N, kg)	Φώσφορος (P, kg)	Κάλιο (K, kg)
0.00	0.00	0.00

## Δ) Υπολογισμός ποσοτήτων δραστικών ουσιών

Με την ολοκλήρωση του ψεκασμού που έχει πραγματοποιηθεί σε επίπεδο αγροτεμαχίου γίνεται η καταγραφή των δραστικών ουσιών των σκευασμάτων που έχουν χρησιμοποιηθεί, ενώ παράλληλα αθροίζονται οι ποσότητες των δραστικών αυτών. **Στόχος** των υπολογισμών αυτών είναι η **απεικόνιση των ποσοτήτων δραστικών** που έχουν χρησιμοποιηθεί, ώστε ο επιβλέπων γεωπόνος να μπορεί να καταστρώσει το πλάνο για την αντιμετώπιση των εχθρών με γνώμονα την ολοκληρωμένη αντιμετώπιση και την αποφυγή ανθεκτικότητας.

Ημερολόγιο εργασιών | Ημερολόγιο αναλύσεων | **Ποσότητες δραστικών ουσιών**

Εξαγωγή σε Excel Αναζήτηση | Αναζήτηση

Περιγραφή	Ποσότητα (γραμμάρια, g)
Azoxystrobin	35,00
Difenoconazole	21,88

Εμφανίζονται 1 έως 2 από 2 εγγραφές

# 06

Απεικόνιση εργασιών και  
εφαρμοσμένων οδηγιών

## 6. Απεικόνιση εργασιών και εφαρμοσμένων οδηγιών

Το σύνολο των οδηγιών που έχουν δοθεί σε ένα αγροτεμάχιο κάποιου παραγωγού απεικονίζεται στην κεντρική καρτέλα με τα αγροτεμάχια της εκμετάλλευσης, λαμβάνοντας σύμβολα ανάλογα με την οδηγία που αφορούν (π.χ. σταγόνα για την άρδευση, ψαλίδι για το κλάδεμα) για άμεση απεικόνιση. **Οι ολοκληρωμένες οδηγίες έχουν πράσινο χρώμα, ενώ όσες εκκρεμούν ακόμα έχουν κόκκινο χρώμα.** Επιπλέον, δίπλα από κάθε σύμβολο υπάρχει ένας αριθμός που συμβολίζει το πλήθος των οδηγιών του συγκεκριμένου πεδίου που έχουν δοθεί στο αγροτεμάχιο.

ΠΑΡΑΓΩΓΟΣ 1 (ΑΦΜ: 123456789)

Οδηγίες διαχείρισης - Σχέδιο Περιβαλλοντικής Διαχείρισης

Εξαγωγή σε Excel Αναζήτηση: Αναζήτηση

Κωδικός αγροτεμαχίου	Περιγραφή	Τοποθεσία	Οικοσχήματα	Έκταση (ha)	Συμβουλές
5215195199015	ΙΤΑΛΙΑ (ΙΤΑΛΙΑ)	Τοποθεσία 1	31.5, 31.6	0.17	☒ 2 ☒ 1 ☒ 1 ☒ 1 ☒ 3 ☒ 1
5225194232004	ΙΤΑΛΙΑ (ΙΤΑΛΙΑ)	Τοποθεσία 5		0.29	☒ 1 ☒ 1 ☒ 1
5245231687002	ΕΚΤΑΣΗ ΣΕ ΚΑΛΗ ΓΕΩΡΓΙΚΗ ΚΑΤΑΣΤΑΣΗ	Τοποθεσία 2		0.18	☒ 1
5245240070111	ΕΚΤΑΣΗ ΣΕ ΚΑΛΗ ΓΕΩΡΓΙΚΗ ΚΑΤΑΣΤΑΣΗ	Τοποθεσία 2		0.11	
5255220071002	ΧΑΛΚΙΔΙΚΗΣ, ΔΙΠΛΗΣ ΚΑΤΕΥΘΥΝΣΗΣ	Τοποθεσία 4		0.45	☒ 1 ☒ 1 ☒ 1
5255220379004	ΕΚΤΑΣΗ ΣΕ ΚΑΛΗ ΓΕΩΡΓΙΚΗ ΚΑΤΑΣΤΑΣΗ	Τοποθεσία 3		0.63	☒ 1

Εμφανίζονται 1 έως 6 από 6 εγγραφές

07

Σχέδιο περιβαλλοντικής  
διαχείρισης (ΣΠΔ)  
εκμετάλλευσης

## 7. Σχέδιο περιβαλλοντικής διαχείρισης (ΣΠΔ) εκμετάλλευσης

Η τελική καταγραφή των εργασιών που έχουν περιβαλλοντική στόχευση αποτυπώνονται στο Σχέδιο Περιβαλλοντικής Διαχείρισης (ΣΠΔ). Το ΣΠΔ περιλαμβάνει το σύνολο των απαιτούμενων εργασιών για την αιτιολόγηση της επιτυχούς εφαρμογής των δράσεων, ενώ καταγράφονται και τα εμπορικά σκευάσματα που χρησιμοποιούνται στις αντίστοιχες δράσεις για την εκπλήρωση των απαιτούμενων εργασιών.

Στην πρώτη σελίδα του ΣΠΔ παρουσιάζεται η συνολική εικόνα της εκμετάλλευσης και των δράσεων του οικολογικού σχήματος 31.6 που έχουν εφαρμοστεί σε αυτά. Στην συνέχεια υπάρχουν οι αναλυτικοί πίνακες της κάθε δράσης, όπου παρουσιάζεται αναλυτικά η έκταση που εφαρμόστηκε, η εργασία που πραγματοποιήθηκε, η ημερομηνία πραγματοποίησης, καθώς και τα απαραίτητα στοιχεία των προϊόντων που εφαρμόστηκαν (άδεια κυκλοφορίας, εχθρός-στόχος, ειδική κατηγορία για τα λιπάσματα κ.λπ.). Η άντληση όλων των στοιχείων που απαιτούνται προέρχεται από τις καλλιεργητικές εργασίες που έχουν αποτυπωθεί στο ημερολόγιο εργασιών.

**Σχέδιο Περιβαλλοντικής Διαχείρισης**

ΠΙΝΑΚΑΣ 3 - ΣΤΟΙΧΕΙΑ ΑΠΟΤΕΛΕΣΜΑΤΩΝ ΑΝΑ ΠΑΡΕΜΒΑΣΗ

Τοποθεσία	Κωδικός Χαρτογραφικού Υποβάθρου	Επιλέξιμη έκταση ΕΑΕ (ha)	Καλλιέργεια	Εφαρμογή	Περιβαλλοντική στόχευση													
					Χρήση εναλλακτικών μεθόδων καταπολέμησης εχθρών				Ορθές γεωργικές πρακτικές για τη μείωση εισροών		Χρήση εξοπλισμού και αυτοματισμών για τη μείωση της ρύπανσης και την εφαρμογή φυτοπροστατευτικών προϊόντων			Βελτίωση της διαχείρισης θρεπτικών συστατικών				
					31.6-B	31.6-Γ	31.6-Δ	31.6-ΗΓ	31.6-Ε	31.6-ΤΤ	31.6-Ζ	31.6-Η	31.6-Θ	31.6-Ι	31.6-ΙΑ	31.6-ΙΒ		
Τοποθεσία 1	5215195199015	0.17	ΑΜΠΕΛΟΝΕΣ ΓΙΑ ΕΠΙΤΡΑΠΕΖΙΑ ΚΡΗΣΗ - ΙΤΑΛΙΑ (ITALIA)	Schemis		Ναι					Ναι						Ναι	
Τοποθεσία 2	5245231687002	0.18	ΑΓΡΑΝΑΠΑΣΗ - ΕΚΤΑΣΗ ΣΕ ΚΑΛΗ ΓΕΩΡΓΙΚΗ ΚΑΤΑΣΤΑΣΗ	Schemis														
Τοποθεσία 2	5245240070111	0.11	ΑΓΡΑΝΑΠΑΣΗ - ΕΚΤΑΣΗ ΣΕ ΚΑΛΗ ΓΕΩΡΓΙΚΗ ΚΑΤΑΣΤΑΣΗ	Schemis														
Τοποθεσία 3	5255220379004	0.63	ΑΓΡΑΝΑΠΑΣΗ - ΕΚΤΑΣΗ ΣΕ ΚΑΛΗ ΓΕΩΡΓΙΚΗ ΚΑΤΑΣΤΑΣΗ	Schemis														
Τοποθεσία 4	5255220071002	0.45	ΕΛΑΙΩΝΕΣ - ΧΑΛΚΙΔΙΚΗΣ ΔΙΠΛΗΣ ΚΑΤΕΥΘΥΝΣΗΣ	Schemis						Ναι							Ναι	
Τοποθεσία 5	5225194232004	0.29	ΑΜΠΕΛΟΝΕΣ ΓΙΑ ΕΠΙΤΡΑΠΕΖΙΑ ΚΡΗΣΗ - ΙΤΑΛΙΑ (ITALIA)	Schemis						Ναι								

## Πίνακας 2 - Χρήση εναλλακτικών μεθόδων καταπολέμησης εχθρών

ΠΙΝΑΚΑΣ 2 - ΧΡΗΣΗ ΕΝΑΛΛΑΚΤΙΚΩΝ ΜΕΘΟΔΩΝ ΚΑΤΑΠΟΛΕΜΗΣΗΣ ΕΧΘΡΩΝ (31.6-Β, 31.6-Γ, 31.6-Δ, 31.6-ΙΓ)

Δράση	Συνολική έκταση αγροτεμαχίων (ha)	Εχθρός	Εμπορική Ονομασία	Αριθμός ΑΑΔΑ / Απόφαση εγγραφή ΕΚΣΦΜ σκευάσματος	Συνιστώμενη ποσότητα	Εύρος ημερομηνιών εφαρμογής / εξαπόλυσης	Εφαρμοσθείσα ποσότητα
31.6-Γ	0.17	θρίπας, Αλευρώδης	ULTI-MITE SWIRSKII	01039	175.00 κυβ. εκατοστά (ml)	19/10/2023 έως 19/10/2023	175.00 κυβ. εκατοστά (ml)

## Πίνακας 3 - Ορθές Γεωργικές πρακτικές για τη μείωση της ρύπανσης

ΠΙΝΑΚΑΣ 3 - ΟΡΘΕΣ ΓΕΩΡΓΙΚΕΣ ΠΡΑΚΤΙΚΕΣ ΓΙΑ ΤΗ ΜΕΙΩΣΗ ΕΙΣΡΟΩΝ (31.6-Ε,-ΣΤ)

Δράση	Συνολική έκταση αγροτεμαχίων (ha)	Τύπος εξοπλισμού (31.6-Ε)	Τύπος φυτικού υλικού εδαφοκάλυψης (31.6-Ε)	Αριθμός καλοκαιρινών κλαδεμάτων (31.6-ΣΤ)	Διαστήματα εφαρμογής
31.6-Ε	0.29	Καταστροφή ζιζανίων	Ζιζάνια οπωρώνα		10/6/2024 έως 10/6/2024
31.6-ΣΤ	0.62			2	18/10/2023 έως 30/10/2023

## Πίνακας 4 - Χρήση εξοπλισμού & αυτοματισμών για την μείωση της ρύπανσης και την εφαρμογή φυτοπροστατευτικών προϊόντων

ΠΙΝΑΚΑΣ 4 - ΧΡΗΣΗ ΕΞΟΠΛΙΣΜΟΥ & ΑΥΤΟΜΑΤΙΣΜΩΝ ΓΙΑ ΤΗ ΜΕΙΩΣΗ ΤΗΣ ΡΥΠΑΝΣΗΣ ΚΑΙ ΤΗΝ ΕΦΑΡΜΟΓΗ ΦΥΤΟΠΡΟΣΤΑΤΕΥΤΙΚΩΝ ΠΡΟΪΟΝΤΩΝ (31.6-Z,-H, -Θ)

Δράση	Συνολική έκταση αγροτεμαχίων (ha)	Τύπος ακροφυσίων (31.6-Z)	Αριθμός ακροφυσίων (31.6-Z)	Έτος αγοράς εξοπλισμού (31.6-Z, -Θ)	Τύπος εξοπλισμού φυτοπροστασίας (31.6-Z)	Τύπος εξοπλισμού γεωργίας ακριβείας (31.6-Θ)
-------	-----------------------------------	---------------------------	-----------------------------	-------------------------------------	--	--

## Πίνακας 5 - Βελτίωση της διαχείρισης των θρεπτικών συστατικών

ΠΙΝΑΚΑΣ 5 - ΒΕΛΤΙΩΣΗ ΤΗΣ ΔΙΑΧΕΙΡΙΣΗΣ ΤΩΝ ΘΡΕΠΤΙΚΩΝ ΣΥΣΤΑΤΙΚΩΝ (31.6-I, -IA, -IB)

Δράση	Συνολική έκταση αγροτεμαχίων (ha)	Τύπος λιπάσματος	Εμπορική ονομασία	Κατηγορία προϊόντος λίπανσης	Εφαρμοσθείσα ποσότητα	Διαστήματα εφαρμογής
31.6-IA	0.62	10-22-0	10-22-0 + TE NBPT	1 ΚΛΠ5	102.00 kg	12/10/2023 έως 18/10/2023



## Πίνακας 6 - Ψηφιακή Εφαρμογή Διαχείρισης Εισροών & Παρακολούθησης Περιβαλλοντικών Παραμέτρων (31.6-A)

**ΠΙΝΑΚΑΣ 6 - ΨΗΦΙΑΚΗ ΕΦΑΡΜΟΓΗ ΔΙΑΧΕΙΡΙΣΗΣ ΕΙΣΡΟΩΝ & ΠΑΡΑΚΟΛΟΥΘΗΣΗΣ ΠΕΡΙΒΑΛΛΟΝΤΙΚΩΝ ΠΑΡΑΜΕΤΡΩΝ (31.6-A)**

Όνομασία πιστοποιημένης ψηφιακής εφαρμογής: SCHEMIS

Τομείς που καλύπτει η εφαρμογή: Άρδευση, Διαχείριση εδάφους, Κλάδεμα, Λίπανση, Μαζική παγίδευση, Συγκομιδή, Φυτοπροστασία

Περιγραφή συμβουλής που αντλήθηκε από την ψηφιακή εφαρμογή	Περιγραφή του τρόπου υιοθέτησης της συμβουλής από το γεωργό
Λίπανση (Τοποθεσία 1, 23/8/2023)	Η συμβουλή υιοθετήθηκε στις 12/10/2023 με διαφορά στο προϊόν, στην ποσότητα
Λίπανση (Τοποθεσία 4, 18/10/2023)	Η συμβουλή υιοθετήθηκε στις 18/10/2023 με διαφορά στο προϊόν
Κλάδεμα (Τοποθεσία 1, 18/10/2023)	Η συμβουλή υιοθετήθηκε πλήρως στις 18/10/2023
Κλάδεμα (Τοποθεσία 4, 23/11/2023)	Η συμβουλή δεν υλοποιήθηκε.
Άρδευση (Τοποθεσία 1, 18/10/2023)	Η συμβουλή υιοθετήθηκε στις 19/10/2023 με διαφορά στην ποσότητα
Μαζική παγίδευση (Τοποθεσία 1, 20/10/2023)	Η συμβουλή δεν υλοποιήθηκε.
Μαζική παγίδευση (Τοποθεσία 5, 20/10/2023)	Η συμβουλή δεν υλοποιήθηκε.
Διαχείριση εδάφους (Τοποθεσία 1, 18/10/2023)	Η συμβουλή δεν υλοποιήθηκε.
Διαχείριση εδάφους (Τοποθεσία 4, 23/10/2023)	Η συμβουλή υιοθετήθηκε πλήρως στις 24/10/2023
Διαχείριση εδάφους (Τοποθεσία 5, 23/10/2023)	Η συμβουλή υιοθετήθηκε πλήρως στις 10/6/2024
Διαχείριση εδάφους (Τοποθεσία 1, 8/11/2023)	Η συμβουλή δεν υλοποιήθηκε.
Διαχείριση εδάφους (Τοποθεσία 2, 8/11/2023)	Η συμβουλή δεν υλοποιήθηκε.
Φυτοπροστασία (Τοποθεσία 1, 15/10/2023)	Η συμβουλή δεν υλοποιήθηκε.
Φυτοπροστασία (Τοποθεσία 1, 16/10/2023)	Η συμβουλή υιοθετήθηκε στις 19/10/2023 με διαφορά στην ποσότητα
Φυτοπροστασία (Τοποθεσία 3, 16/10/2023)	Η συμβουλή δεν υλοποιήθηκε.
Φυτοπροστασία (Τοποθεσία 5, 16/10/2023)	Η συμβουλή δεν υλοποιήθηκε.
Φυτοπροστασία (Τοποθεσία 1, 3/1/2024)	Η συμβουλή δεν υλοποιήθηκε.
Συγκομιδή (Τοποθεσία 1, 27/10/2023)	Η συμβουλή υιοθετήθηκε πλήρως στις 22/11/2023
Συγκομιδή (Τοποθεσία 5, 27/10/2023)	Η συμβουλή δεν υλοποιήθηκε.
Συγκομιδή (Τοποθεσία 1, 27/10/2023)	Η συμβουλή δεν υλοποιήθηκε.
Συγκομιδή (Τοποθεσία 5, 27/10/2023)	Η συμβουλή δεν υλοποιήθηκε.